

**ПРОТОКОЛ**  
общественных обсуждений

г. Каргат

17.06.2024г.

№4/2024

Дата проведения общественных обсуждений 17 июня 2024 года.

Место проведения общественных обсуждений – 632402 Новосибирская область, город Каргат ул. Транспортная,14 Администрация города Каргата.

Килибаев И.К. – заместитель главы администрации г Каргата – председатель комиссии;  
Гредюшко Е.И. – ведущий специалист – секретарь комиссии;  
Касьянов Ю.А. - председатель Совета депутатов города Каргата (по согласованию);  
Кузнецова Е.Ю. – ведущий специалист администрации города Каргата;

Всего на обсуждениях присутствует 14 человек.

**Повестка дня:**

1.«О внесении изменений в Правила землепользования и застройки города Каргата», утвержденных решением Совета депутатов города Каргата от 26.12.2014 № 322 «Об утверждении правил землепользования и застройки города Каргата»:

**1.1. В статью 51 (зона природного ландшафта (Р-1)) включить разрешенное использование: для размещения и эксплуатации временной торговой точки. Схема 1 прилагается.**

**1.2. Земельный участок на кадастровой карте территории в границах кадастрового квартала 54:09:010115 местоположение – Новосибирская область, Каргатский район, г. Каргат ул. Элеваторская, площадь образуемого земельного участка (ЗУ 1) 215 кв.м., категория земель – земли населенных пунктов, разрешенное использование двухквартирные жилые дома в 1-3 этажа с приквартирными земельными участками отнесен к территориальной зоне Ж-1 Зона застройки индивидуальными жилыми домами. Схема 2 прилагается.**

Председатель озвучил количество присутствующих участников и объявил общественные обсуждения открытыми. Прошу голосовать:

**ГОЛОСОВАЛИ:** За - 14

Против - нет

Воздержались – нет.

Принято «Единогласно»

Необходимость проведения общественных обсуждений определена Федеральным Законом 131-ФЗ от 06.10.2003г. «Об общих принципах организации местного самоуправления в Российской Федерации», Уставом города Каргата.

Общественные обсуждения проводятся в соответствии с постановлением Главы города Каргата от 31.05.2024г. №148.

Участникам общественных обсуждений представлялся срок для направления предложений по теме обсуждения в письменном виде до 17:00 14 июня 2024 года включительно в администрацию города.

Согласно положения о проведении общественных обсуждений доклад до 10:10 часов, выступления до 20 минут, предлагается закончить работу до 10:30 часов дня, в течение часа рассмотреть этот вопрос. Кто за внесение изменений в правила землепользования и застройки прошу голосовать:



ГОЛОСОВАЛИ: За- 14

Против - нет

Воздержались – один.

Принято «Единогласно»

**СЛУШАЛИ: Гредюшко Е.И.** – члена комиссии.

1.Внести в Правила землепользования и застройки города Каргата Каргатского района Новосибирской области следующие изменения:

1.1. В статью 51 (зона природного ландшафта (Р-1)) включить разрешенное использование: для размещения и эксплуатации временной торговой точки. Схема 1 прилагается.

1.2. Земельный участок на кадастровой карте территории в границах кадастрового квартала 54:09:010115 местоположение – Новосибирская область, Каргатский район, г. Каргат ул. Элеваторская, площадь образуемого земельного участка (ЗУ 1) 215 кв.м., категория земель – земли населенных пунктов, разрешенное использование двухквартирные жилые дома в 1-3 этажа с приквартирными земельными участками отнесен к территориальной зоне Ж-1 Зона застройки индивидуальными жилыми домами. Схема 2 прилагается.

В ходе проведения общественных обсуждений, замечания и предложения по теме не поступали.

Рекомендовать Совету депутатов города Каргата внести изменения в решение «Об утверждении правил землепользования и застройки города Каргата Каргатского района Новосибирской области» от 26.12.2014 №322.

**Килибаев И.К.:** Кто за рекомендации Совету депутатов города Каргата, прошу голосовать:

ГОЛОСОВАЛИ: За- 14

Против - нет

Воздержались – нет.

Принято «Единогласно»

Председатель



Килибаев И.К.

Секретарь



Гредюшко Е.И.

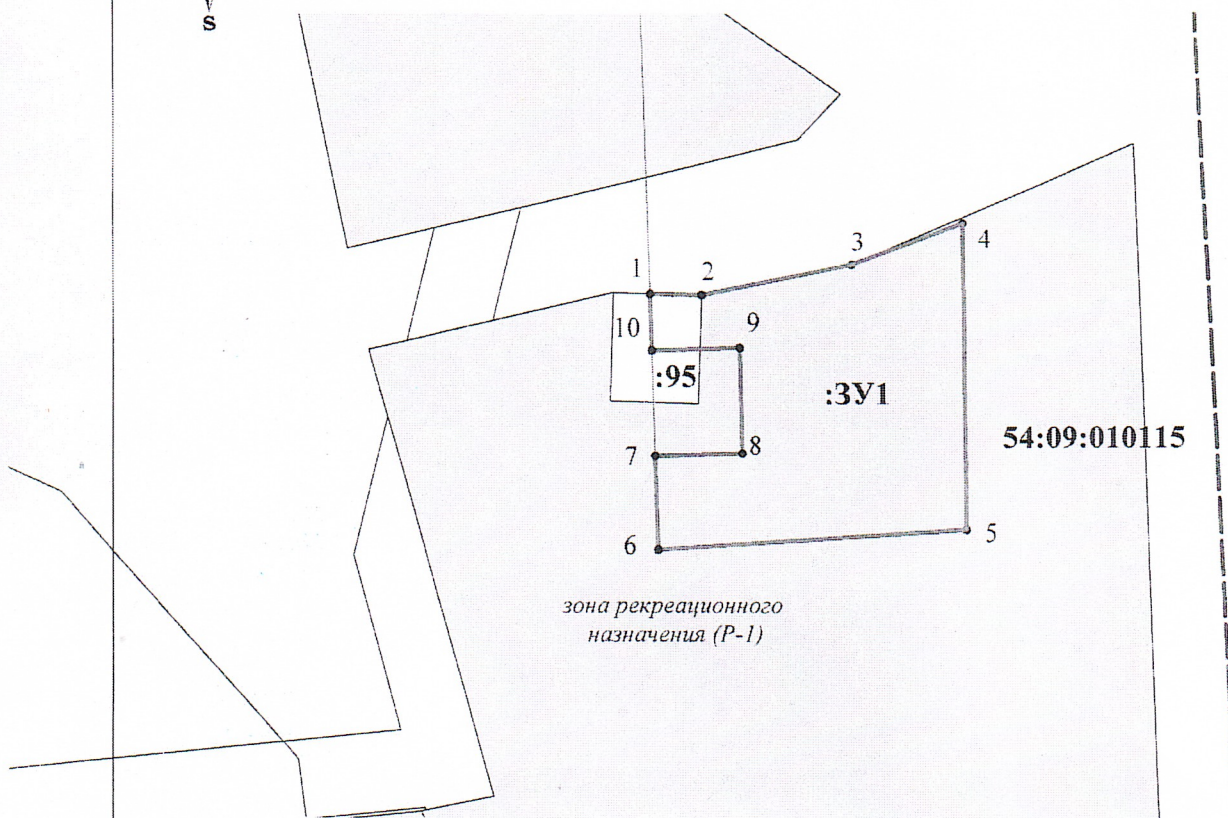


**Схема расположения земельного участка или земельных участков на кадастровом плане**

Условный номер земельного участка: **3У1**

Площадь земельного участка **240 кв.м**

Обозначение характерных точек границ	Координаты	
	X	Y
1	506 548,65	3 219 547,23
2	506 548,58	3 219 550,17
3	506 550,29	3 219 558,75
4	506 552,70	3 219 565,11
5	506 535,39	3 219 565,26
6	506 534,31	3 219 547,65
7	506 539,52	3 219 547,50
8	506 539,65	3 219 552,48
9	506 545,68	3 219 552,33
10	506 545,55	3 219 547,32
1	506 548,65	3 219 547,23



**Масштаб 1:400**

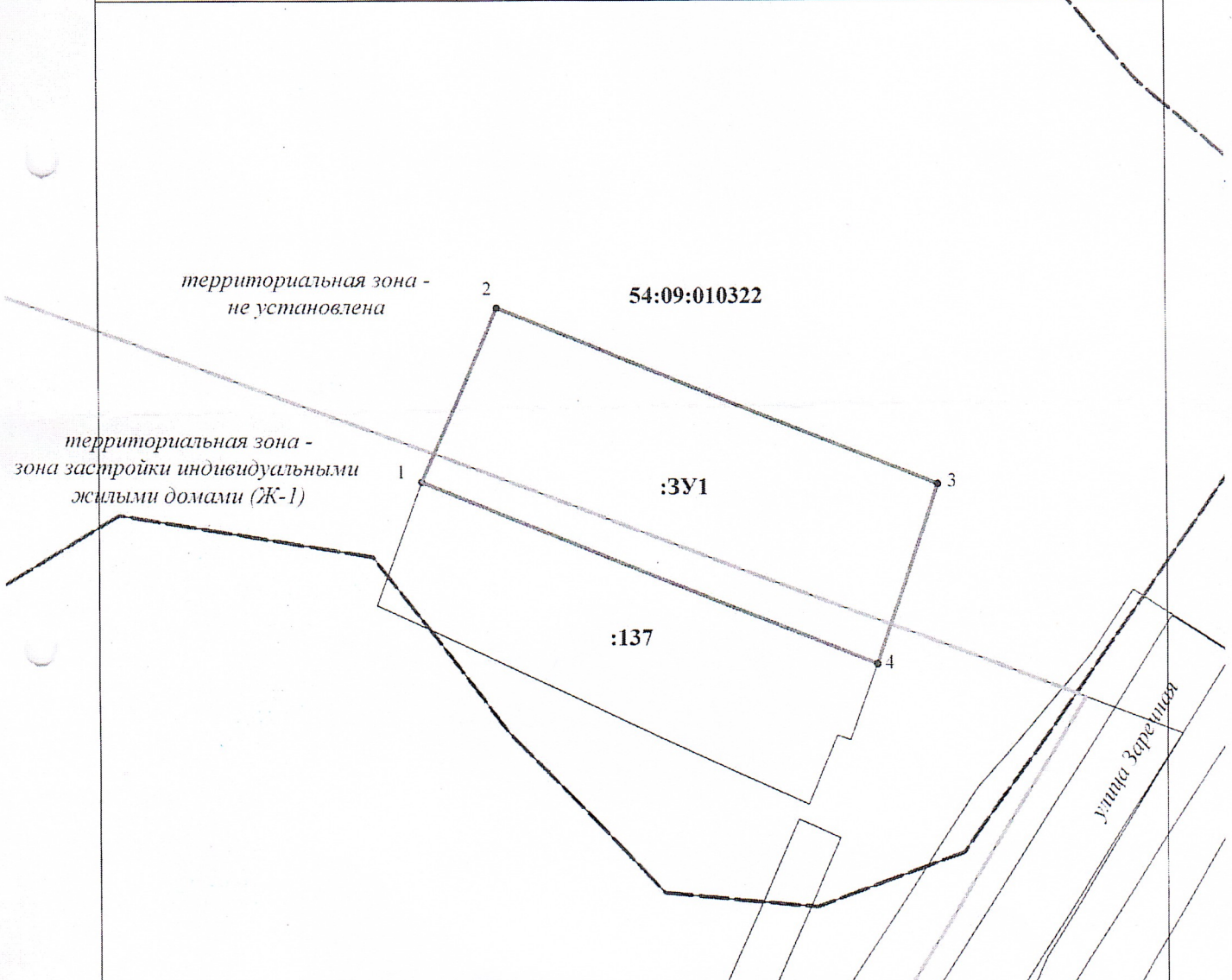
**Условные обозначения:**

- изображение границ учтенных земельных участков
- изображение границ образуемого земельного участка
- изображение границы кадастрового квартала
- :95 - кадастровый номер учтенного земельного участка, в отношении которого выявлена реестровая ошибка
- 54:09:010115 -обозначение кадастрового квартала






**Схема расположения земельного участка или земельных участков на кадастровом плане**

Условный номер земельного участка: <b>ЗУ1</b>		
Площадь земельного участка <b>893 кв.м</b>		
Обозначение характерных точек границ	Координаты	
	X	Y
1	508 208,16	3 223 783,83
2	508 225,62	3 223 791,27
3	508 208,10	3 223 834,77
4	508 190,52	3 223 828,86
1	508 208,16	3 223 783,83



**Масштаб 1:600**

**Условные обозначения:**

-  - изображение границ учтенных земельных участков
-  - изображение границ образуемого земельного участка
-  - изображение границы кадастрового квартала
- :137 - кадастровый номер учтенного земельного участка
- 54:09:010322 - кадастровый номер кадастрового квартала